

PLANTA BAIXA - DEPÓSITO
Escala 1:75

PLANTA BAIXA GERAL
Escala 1:250

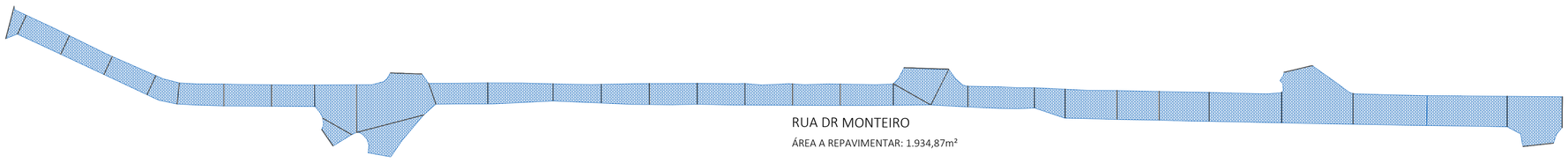

LAYOUT DA ÁREA A REPAVIMENTAR
Escala 1:400

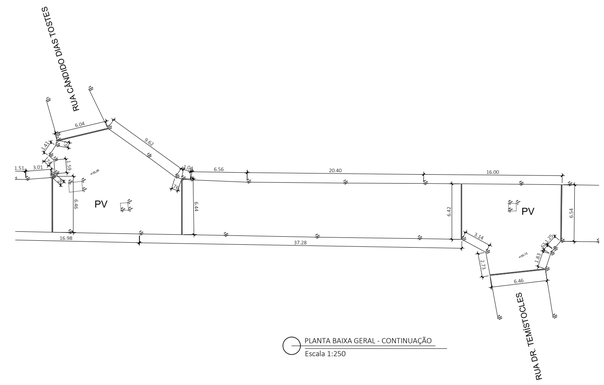

PLANTA BAIXA GERAL - CONTINUAÇÃO
Escala 1:250



PLANTA DE LOCALIZAÇÃO
Sem escala

N

21°24'34.2"S
42°11'59.1"W

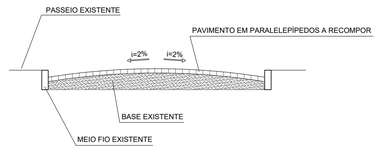

CORTE TRANSVERSAL - RUA
Escala 1:50

APROVAÇÃO:

PROJETO PARA RECUPERAÇÃO DE PAVIMENTAÇÃO DA RUA DR. MONTEIRO, BAIRRO NOSSA SENHORA DE FÁTIMA, MIRACEMA/RJ

NOTAS:

- ÁREA RUA A REPAVIMENTAR: 1.934,87m²
- TRAVESSÃO: 226,39m
- MEIO-FIO A PINTAR (APENAS MEIO-FIO PARALELO À REPAVIMENTAÇÃO): 649,61m

DESCRIÇÃO DA PRANCHA:
- PLANTA BAIXA GERAL;
- PLANTA BAIXA GERAL CONTINUAÇÃO
- PLANTA BAIXA - DEPÓSITO;
- LAYOUT DA ÁREA A REPAVIMENTAR
- CORTE TRANSVERSAL ESQUEMÁTICO DA RUA;
- PLANTA DE LOCALIZAÇÃO.

PROPRIETÁRIO:
PREFEITURA MUNICIPAL DE MIRACEMA

PROJETO:
ELENILDE A. DE OLIVEIRA
Engenheira Civil
CREA RJ 2001109101

DESENHO:
ELENILDE A. DE OLIVEIRA
Engenheira Civil
CREA RJ 2001109101

ESCALAS: indicadas

DATA: 06/2026

PRANCHA:
ÚNICA

Governo do Estado do Rio de Janeiro
PREFEITURA MUNICIPAL DE MIRACEMA
SECRETARIA MUNICIPAL DE OBRAS E URBANISMO

PRANCHA A0